

# VALORISATION TOURISTIQUE ET PAYSAGÈRE DE LA TRAVERSEE DE LA CHALARONNE DANS LE CENTRE-BOURG DE SAINT-DIDIER-SUR-CHALARONNE

## ETAT DES LIEUX

La commune de Saint-Didier-sur-Chalaronne est traversée par la **Chalaronne** et le **canal des Echudes** au nord de cette-dernière. La Chalaronne constitue la limite sud du centre urbain. Au sud de la rivière les parcelles riveraines sont donc des terrains à vocation agricole qui ne demandent pas d'aménagements particuliers si ce n'est une gestion raisonnée de la végétation des berges. Au nord vers le bourg, les berges de la Chalaronne et du canal sont occupées par des **espaces de loisirs**.

C'est au niveau du franchissement de la RD933 que la Chalaronne débute sa traversée dans le centre de Saint-Didier-sur-Chalaronne. Ce pont qui constitue l'entrée principale de la commune remplace depuis les années 80 le trop vieux pont Saint-Julien encore en place plus en aval. Depuis cette entrée, sur les berges entre la Chalaronne et le canal des Echudes, on rencontre d'amont en aval :

- une **zone de délaissé entre l'ancienne et la nouvelle route départementale** traitée succinctement en aire de pique-nique (cet espace est dévalorisant dans la perception d'"entrée de ville") et lieu de passage vers le centre et le camping pour les promeneurs, les habitants, les jeunes,
- le **parc de loisirs** déjà bien aménagé,
- le **camping municipal** entre la rivière et le canal et un **agréable chemin** qui longe les Echudes en arrière des lotissements,
- une **digue qui borde** la rivière : un taillis d'acacias et de broussailles en arrière de parcelles en friches et d'une pépinière, a envahi l'ouvrage de protection contre les crues, parmi cette végétation touffue, des traces de sentiers de pêcheurs plus ou moins continues se frayent un chemin.

## ENJEUX

1. **Revaloriser l'entrée de ville** de Saint-Didier depuis la RD933 par un **aménagement soigné** du secteur délaissé entre les deux tracés de la route départementale au niveau du pont Saint-Julien
2. **Relier les chemins sur les berges** du centre-ville aux **espaces périphériques** à la commune
3. **Entretien et valoriser les espaces déjà aménagés** en bordure de rivière

## PRINCIPES ET PRECONISATIONS POUR L'AMENAGEMENT DE LA TRAVERSEE

- Permettre **un cheminement continu et agréable** en bord de rivière entre la passerelle des Vernes et le pont de l'Hôpital à Thoisse  
Aménagement d'un cheminement en rive droite entre le camping et le pont de l'Hôpital  
Ouvrir un passage piéton sur la rive gauche de la Chalaronne en amont du moulin St-Julien  
Traitement paysager du déversoir d'orage au niveau du camping  
Plantation des berges de la Chalaronne et des Echudes
- Favoriser une **découverte pédagogique** sur la Chalaronne et les Echudes dans Saint-Didier  
Panneaux d'interprétation sur les différents aménagements des Echudes et de la Chalaronne
- Proposer **un aménagement de qualité** pour l'entrée **de ville** de Saint-Didier-sur-Chalaronne  
Etude d'aménagement de l'espace délaissé entre les deux tracés de la route départementale au niveau du pont St-Julien



**Etude de valorisation paysagère et touristique  
des bassins versants de la Chalaronne**



Une **étude d'aménagement** devra être conduite par la commune mais on peut d'ores et déjà fixer **quelques principes** à retenir.

- La **réfection du pont** de Saint-Julien prévue dans le cadre de l'étude hydraulique
- Le **débroussaillage sélectif** des berges en **rive gauche** avec l'aménagement de percée visuelle depuis l'ancien et le nouveau tracé de la RD933
- La **requalification paysagère** de l'**ancienne route** : chemin, points de vue, mobilier
- La **mise en scène** de l'**entrée routière** de Saint-Didier-sur-Chalaronne avec **renforcement** de la **présence visuelle du cours d'eau**
- L'aménagement d'un **accès confortable** au **coin de pêche** existant en **rive droite** de la Chalaronne et réaménagé dans le cadre de l'étude paysagère



L'actuel site de pique-nique

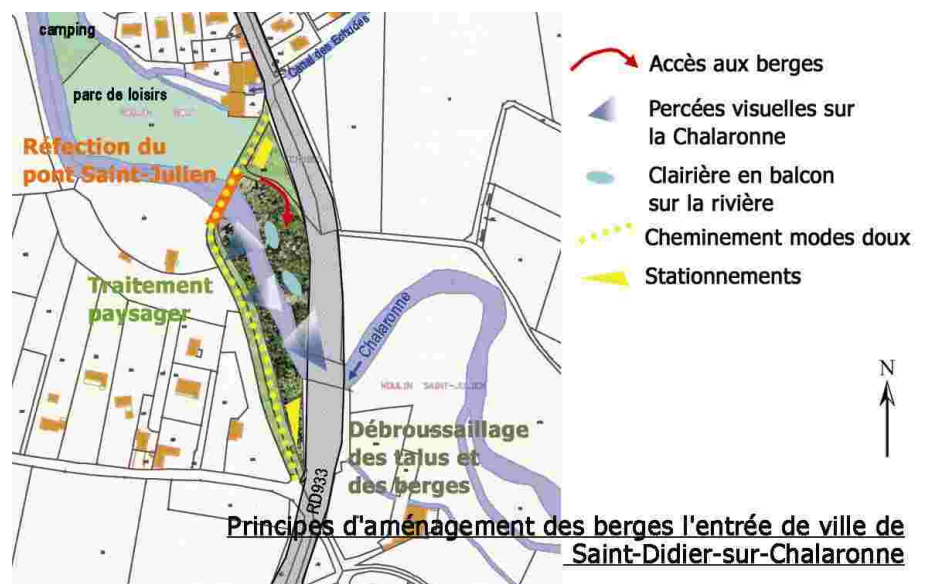


Schéma de principes pour la Requalification de l'entrée de ville de St-Didier-sur-Chalaronne

L'aménagement paysager proposé devra s'appuyer sur la **richesse du lieu** à proximité de la Chalaronne par une **mise en valeur des milieux liés à l'eau** et par un **choix de matériaux** et **d'essences végétales évocateurs** et **adaptés** pour mieux révéler la présence de la rivière et **inciter à poursuivre la promenade le long des berges** de la Chalaronne.

## VOLET B : RESTAURATION ET MISE EN VALEUR DES MILIEUX AQUATIQUES ET DES PAYSAGES

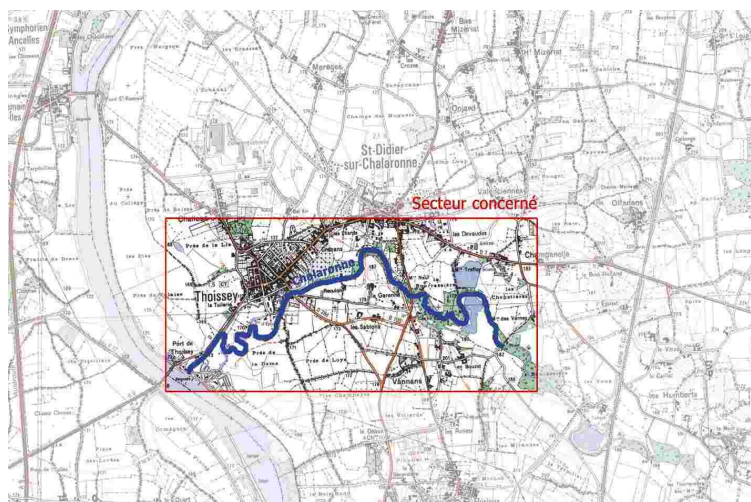
<b>OBJECTIF</b>	B 1-3	Mettre en valeur les milieux aquatiques
<b>SOUS-OBJECTIF</b>		Mettre en valeur les milieux aquatiques dans la traversée des bourgs et des sites fréquentés
<b>COURS D'EAU</b>		<b>La Chalaronne</b>
<b>OPERATION</b>		Mise en valeur de la traversée du canal des Echudes et de la Chalaronne dans le bourg

Fiche : B 1-3.05

COMMUNE (S)  
St Didier/Chalaronne

Année de Réalisation  
**2008/2012**

### PLAN DE SITUATION



**Secteur concerné**  
Centre-bourg de  
Saint-Didier-sur-Chalaronne

**Situation sur le bassin versant**  
Basse Chalaronne

**Unité paysagère concernée**  
Confluence de la Chalaronne  
avec la Saône

### CONTEXTE DES OPERATIONS

La traversée de la Chalaronne et des Echudes dans Saint-Didier-sur-Chalaronne est aujourd'hui bordée d'une **succession d'espaces ouverts au public** (coin pique-nique, parc de loisirs, chemin, camping) qui font des rives un lieu de promenade et de passage apprécié des habitants.

Il n'y a réellement qu'en aval du camping qu'un vrai cheminement sera à créer pour rejoindre le pont de l'Hôpital à Thoissey. Sur les autres tronçons, une simple **amélioration des aménagements des berges** sera réalisée notamment dans les boisements rivulaires de la rive droite à l'entrée de Saint-Didier-sur-Chalaronne, sur la franche arborée des berges du parc municipal et des Echudes.

### OBJECTIF VISE, JUSTIFICATION DES OPERATIONS

- **Valoriser les berges** de la Chalaronne et du canal des Echudes en relation avec les différents pôles présents : entrée de ville, camping, Saône
- Améliorer le **traitement paysagé** et agrémenter le **cheminement existant** depuis le pont Saint-Julien jusqu'au camping



**Etude de valorisation paysagère et touristique  
des bassins versants de la Chalaronne**



- **Relier le cheminement des berges de Saint-Didier-sur-Chalaronne au parc municipal de Thoissey**

## DEFINITION DES OPERATIONS

- **Aménagement d'un coin de pêche familiale à l'entrée de Saint-Didier-sur-Chalaronne sur la rive droite**
- **Replantation des berges de la Chalaronne et du canal des Echudes**
- **Mise en place de panneaux pédagogiques sur la gestion hydraulique de la Chalaronne et du canal des Echudes**
- **Aménagement du déversoir d'orage du camping**
- **Aménagement de cheminements pédestres en aval du camping municipal**



## Etude de valorisation paysagère et touristique des bassins versants de la Chalaronne





# AMENAGEMENT D'UN COIN DE PECHE FAMILIALE A L'ENTREE DE SAINT-DIDIER-SUR-CHALARONNE SUR LA RIVE DROITE

Afin de revaloriser le délaissé qui s'est créé entre l'ancien et le nouveau pont de la RD933, on propose l'aménagement d'un coin de pêche familiale à l'entrée de Saint-Didier-sur-Chalaronne sur la rive droite :

- accès aux berges en sablé-stabilisé et sur caillebotis bois aménagé dans l'agréable sous-bois sillonné de sentiers de pêcheurs : débroussaillage et élagage sélectif de la végétation, caillebotis sur le sol irrégulier plus ou moins gorgé d'eau du boisement rivulaire

- aménagement de belvédères sur les replats ouverts en balcon sur la Chalaronne : installation de bancs, mise en place d'un ponton sur les berges qui n'empiète pas sur le lit de la Chalaronne et n'empêche pas le débit du cours d'eau : platelage bois non jointif sur la berge et en léger surplomb sur l'eau (1,30m minimum au-dessus du fil d'eau moyen), structure ancrée sur la berge uniquement (pas sur le fond de la rivière) en très léger porte à faux sur l'eau (0,5 m maximum).

- ouvertures de la ripisylve sur l'eau : élagage de la végétation sur un ou deux points pour permettre l'accès à l'eau et la pêche



Une ouverture du boisement rivulaire sur la Chalaronne à aménager

## CONDITIONS D'EXECUTIONS

Acquisition par le maître d'ouvrage de la parcelle cadastrale n°246. On considère dans le chiffrage un prix du m<sup>2</sup> de terrain de 2€ HT

## DEVIS ESTIMATIF

- Chemin d'accès en stabilisé	15 200 € HT
- Achat de terrain	7 400 € HT
- Débroussaillage élagage	1 500 € HT
- Aménagement d'un platelage bois en belvédère sur l'eau	5 000 € HT
- Mobilier	1 400 € HT
- Maîtrise d'œuvre	6 100 € HT
- Entretien annuel (2 passages)	1 500 € HT

Coût total de l'opération :

**41 100 € HT**



**Etude de valorisation paysagère et touristique  
des bassins versants de la Chalaronne**



Le maître d'ouvrage proposé est la commune de Saint-Didier-sur-Chalaronne

PLAN DE FINANCEMENT ET PHASAGE PREVISIONNEL

2010 : réalisation des travaux

Opération	Phasage	Montant Euros HT	Part Etat		Part Agence de l'Eau		Part Région Rhône-Alpes		Part Département de l'Ain		Part. M. O.		Part. SMTC si pas M.O.	
			%	€	%	€	%	€	%	€	%	€	%	€
Chemin d'accès	2010	11 200												
Débroussaillage	2010	1 500												
Platelage	2010	5 000												
Mobilier	2010	1 400												
Maîtrise d'œuvre	2010	6 100												
Entretien annuel	2010/2012	1 500												
<b>TOTAL</b>		<b>41 100</b>												



Etude de valorisation paysagère et touristique  
des bassins versants de la Chalaronne




# REPLANTATION DES BERGES DE LA CHALARONNE ET DU CANAL DES ECHUDES

Dans le cadre de l'entretien des berges du canal des Echudes et du parc de loisirs, de nombreux peupliers qui menaçaient de tomber ont été abattus le long du chemin qui longe les deux cours d'eau. Quelques très jeunes plants ont été mis en place sur ses berges de façon assez systématique et régulière afin de commencer à reconstituer une frange arbustive et arborée.

Un **confortement des reboisements** doit être apporté :

- **planter** des sujets arbustifs et arborés d'**essences indigènes** aux milieux présents (Alnus glutinosa, Fraxinus excelsior, Quercus pubescens, Corylus avellana, Salix alba, Salix caprea, Acer campestre, Acer negundo...)
- **ménager** des **ouvertures visuelles** sur l'eau dans la ripisylve, et des **accès aux atterrissements** de galets et de sables en bordure du lit.



## DEVIS ESTIMATIF

- Plantation	2 200 € HT
Coût total de l'opération :	<b>2 200 € HT</b>

## MAITRE D'OUVRAGE

Le maître d'ouvrage proposé est la commune de Saint-Didier-sur-Chalaronne

## PLAN DE FINANCEMENT ET PHASAGE PREVISIONNEL

2008 : réalisation des travaux

Opération	Phasage	Montant Euros HT	Part Etat		Part Agence de l'Eau		Part Région Rhône-Alpes		Part Département de l'Ain		Part. M. O.		Part. SMTC si pas M.O.	
			%	€	%	€	%	€	%	€	%	€		
Travaux	2008	2 200												
	<b>TOTAL</b>	<b>2 200</b>												

# PANNEAUX PEDAGOGIQUES SUR LA GESTION HYDRAULIQUE DE LA CHALARONNE ET DU CANAL DES ECHUDES

Dans le cadre de l'étude hydraulique, un curage du canal des Echudes est prévu. Ce pourrait être l'occasion d'installer une signalétique d'interprétation par rapport à ces travaux sous la forme des panneaux informatifs sur l'entretien des cours d'eau.

## DEVIS ESTIMATIF

- Panneaux pédagogiques 6 000 € HT

Coût total de l'opération : **6 000 € HT**

## MAITRE D'OUVRAGE

Le maître d'ouvrage proposé est la commune de Saint-Didier-sur-Chalaronne, ou la Communauté de communes Val de Saône Chalaronne

## PLAN DE FINANCEMENT ET PHASAGE PREVISIONNEL

2009 : réalisation des travaux

Opération	Phasage	Montant Euros HT	Part Etat		Part Agence de l'Eau		Part Région Rhône-Alpes		Part Département de l'Ain		Part. M. O.		Part. SMTC si pas M.O.	
			%	€	%	€	%	€	%	€	%	€	%	€
Travaux	2009	6 000												
	<b>TOTAL</b>	<b>6 000</b>												



**Etude de valorisation paysagère et touristique  
des bassins versants de la Chalaronne**





# AMENAGEMENT DU DEVERSOIR D'ORAGE DU CAMPING

Au droit de la maison du gardien du camping, un déversoir d'orage se jette dans la Chalaronne. Les déchets qui y sont charriés sur un fossé de quelques mètres traversé d'une grille qui les retient déprécient fortement le site après de fortes pluies et ce, au sein du terrain de camping.

Il est nécessaire d'imaginer un **traitement** de ce déversoir d'orage pour que les corps flottants ne stagnent plus sur les berges de la Chalaronne mais soient mieux évacués. La **couverture** de ce fossé par canalisation jusque dans le lit sera à envisager dans le cadre des travaux d'aménagement programmés par l'étude hydraulique pour lutter contre l'érosion au droit du camping de Saint Didier sur Chalaronne.

## DEVIS ESTIMATIF

- Couverture du déversoir d'orage 1 400 € HT

Coût total de l'opération : **1 400 € HT**

## MAITRE D'OUVRAGE

Le maître d'ouvrage proposé est la commune de Saint-Didier-sur-Chalaronne

## PLAN DE FINANCEMENT ET PHASAGE PREVISIONNEL

2011 : réalisation des travaux

Opération	Phasage	Montant	Part Etat		Part Agence de l'Eau		Part Région Rhône-Alpes		Part Département de l'Ain		Part. M. O.		Part. SMTC si pas M.O.	
		Euros HT	%	€	%	€	%	€	%	€	%	€	%	€
Travaux	2011	1 400												
	<b>TOTAL</b>	<b>1 400</b>												



**Etude de valorisation paysagère et touristique  
des bassins versants de la Chalaronne**



# AMENAGEMENT DE CHEMINEMENTS PEDESTRES EN AVAL DU CAMPING MUNICIPAL

Complètement à l'aval de la Chalaronne et du canal des Echudes, le cheminement est possible et aménagé depuis le pont de l'Hôpital dans le parc de Thoisse, puis sur la levée du port de Thoisse jusqu'à la Saône.

Afin de compléter le cheminement souhaité, d'amont en aval, on propose un **chemin tout public** entre la zone des chalets du camping jusqu'au pont de l'Hôpital (l'ouest du tronçon se situant sur la commune de Thoisse) :

- convention de passage avec les propriétaires ou acquisition de terrains (un emplacement réservé existe déjà au POS de la commune),
- nettoyage des berges, débroussaillage, élagage et abattage sélectif de la végétation pour dégager un passage piétonnier sur la digue existante ou arasée en bordure de Chalaronne,
- terrassements éventuels pour disposer d'une plate-forme large de 2 m environ,
- mise en place d'un revêtement gravillonné ou sablé-stabilisé sur une largeur de 1,50 m environ,
- entretien du chemin (élagage de la végétation principalement).

## CONDITIONS D'EXECUTIONS

Acquisition par le maître d'ouvrage des parcelles cadastrales n°118 et 113

## DEVIS ESTIMATIF

- Travaux	69 600 € HT
- Maîtrise d'œuvre	10 500 € HT
- Entretien annuel	1 860 € HT

Coût total de l'opération : **85 680 € HT**

## MAITRE D'OUVRAGE

Le maître d'ouvrage proposé est la commune de Saint-Didier-sur-Chalaronne ou la Communauté de communes Val de Saône Chalaronne

## PLAN DE FINANCEMENT ET PHASAGE PREVISIONNEL

2010 : réalisation des travaux

Opération	Phasage	Montant Euros HT	Part Etat		Part Agence de l'Eau		Part Région Rhône-Alpes		Part Département de l'Ain		Part. M. O.		Part. SMTC si pas M.O.	
			%	€	%	€	%	€	%	€	%	€	%	€
Travaux	2010	69 600												
Maîtrise d'œuvre	2010	10 500												
Entretien annuel	2010/2012	1 860												
<b>TOTAL</b>		<b>85 680</b>												

## REFERENCES BIBLIOGRAPHIQUES

Etude valorisation paysagère et touristique des bassins versants de la Calonne, de la Petite Calonne, de l'Avanon et de la Chalaronne et ses affluents (Agence Paysage Ménéard)



**Etude de valorisation paysagère et touristique  
des bassins versants de la Chalaronne**

